



ESCOLA MUNICIPAL DE ENSINO FUNDAMENTAL DEZENOVE DE ABRIL.

Conteúdos referentes ao período de Abril/2026.

Componente Curricular de GEOGRAFIA TURMA 62

Professor(a): MARLI DE ALMEIDA

Observação: O planejamento da aula poderá sofrer alterações conforme a necessidade do professor(a).

Orientações para a realização da avaliação:

**Leitura do conteúdo.*

**Visualização e análise de imagens e vídeos.*

**Organização e aquisição de materiais que possam ser utilizados durante a aula.*

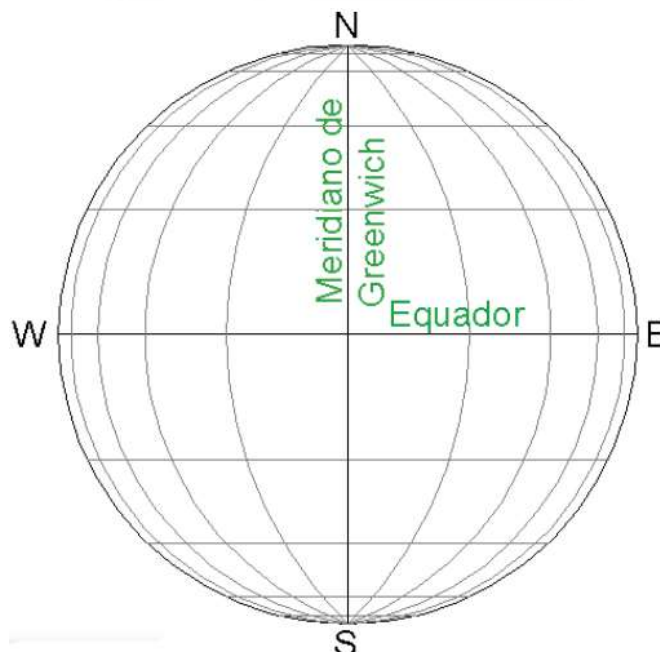
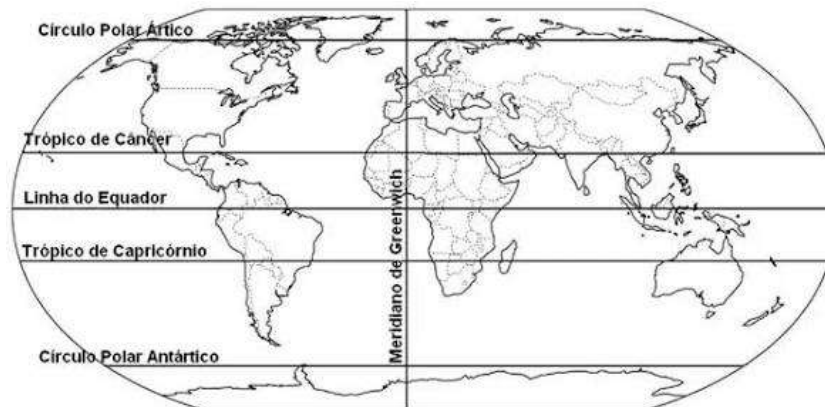
ATIVIDADES ECONÔMICAS

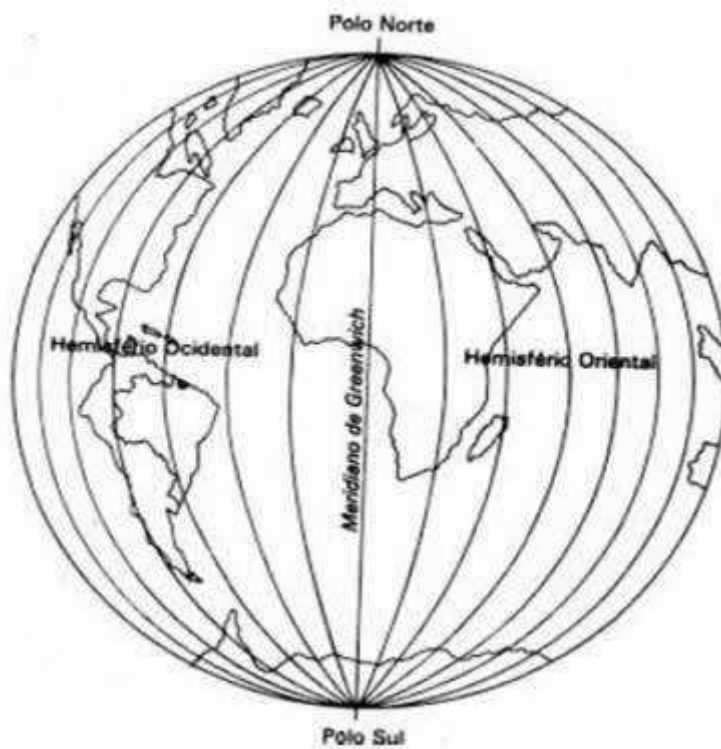
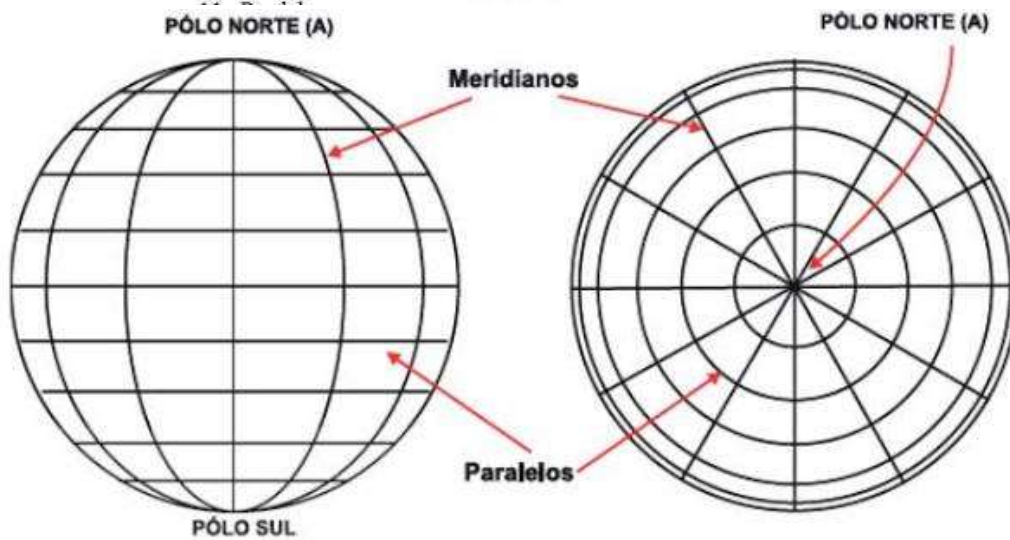
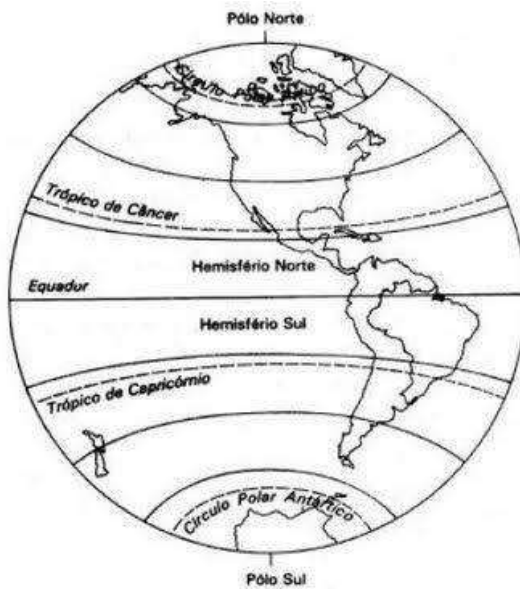
<https://youtu.be/YBe8uRhZtnA?si=VbrQsyDOKtPKJ0C->

MOVIMENTOS DA TERRA

<https://youtu.be/B3fBDGR1G1Y?si=es10Eq-deoPAYGYK>

LINHAS IMAGINÁRIAS





Ver tudo

As linhas imaginárias são referências cartográficas (paralelos e meridianos) traçadas sobre o globo terrestre para facilitar a localização geográfica, orientação e definição de fusos horários. As

principais são a Linha do Equador (horizontal, latitude) e o Meridiano de Greenwich (vertical, longitude), dividindo a Terra em hemisférios.

Principais Linhas Imaginárias e Funções:

Paralelos: Linhas horizontais que medem a latitude (a Norte ou Sul).

Linha do Equador: Divide o planeta em Hemisfério Norte e Sul.

Trópico de Câncer e Trópico de Capricórnio: Marcam zonas tropicais.

Círculo Polar Ártico e Antártico: Marcam zonas polares.

Meridianos: Linhas verticais que medem a longitude (a Leste ou Oeste).

Meridiano de Greenwich: Divide o planeta em Hemisfério Leste (Oriental) e Oeste (Occidental).

Antimeridiano: A linha oposta a Greenwich.

Coordenadas Geográficas: O cruzamento entre um paralelo e um meridiano, permitindo encontrar qualquer ponto no globo.

<https://youtu.be/xG4IB08Hg64?si=mdILABMVjWLC9d1u>

